

MODULARIO
a.r.c. n. 497



MINISTERO DELLE FINANZE

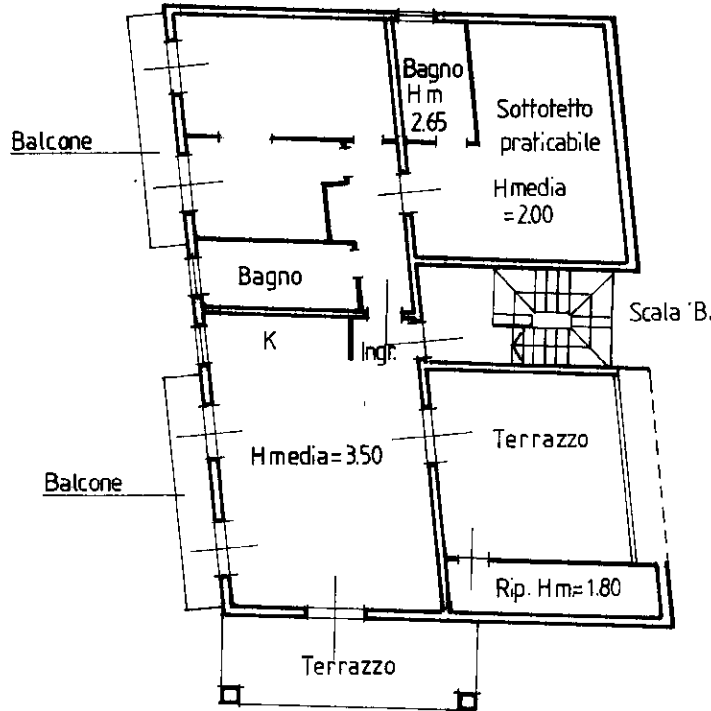
DIPARTIMENTO DEL TERRITORIO

CATASTO EDILIZIO URBANO (RDL 13-4-1939, n. 652)

LIRE
200

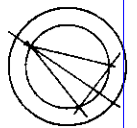
Planimetria di u.i.u. in Comune di..... BESOZZO via Trento civ.....

Edificio :
Scala : B




-SECONDO PIANO-

ORIENTAMENTO



Scala di 1:200

RISERVATO ALL'UFFICIO



Dichiarazione di N.C.
Denuncia di variazione

Compilata dal Geometri
CARISONZI Carlo
(Titolo, cognome e nome)

Iscritto all'albo de i Geometri

Ultima planimetria catastale

Data presentazione: 23/12/1998 - Data: 12/10/2020 - n. T383978 - Richiedente: SRAFNC88M22D869C
Totale schede: 1 - Formato di acquisizione: A4 (210x297) - Formato di stampa: A4 (210x297)

map 01
Catasto dei fabbricati - Situazione al 12/10/2020 - Comune di BESOZZO (A826) - < Sez.Urb.: CA - Foglio: 4 - Particella: 532 - Subalterno: 6 >
VIA TRENTO SNC piano: 2 interno: 5 scala: B edificio: A;

Roma - Istituto Poligrafico e Zecca dello Stato - P.V.