

MODULARIO  
a.r.f. n. 487



MINISTERO DELLE FINANZE

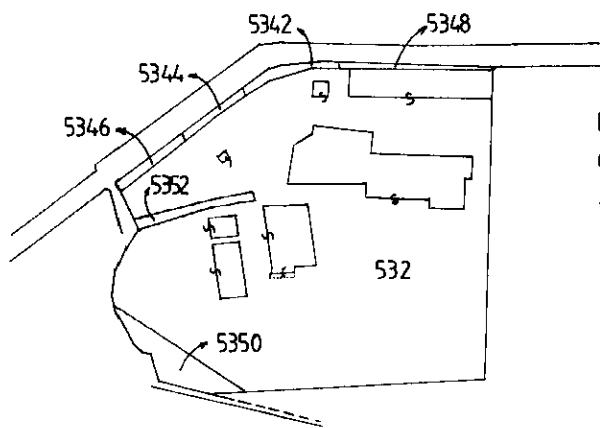
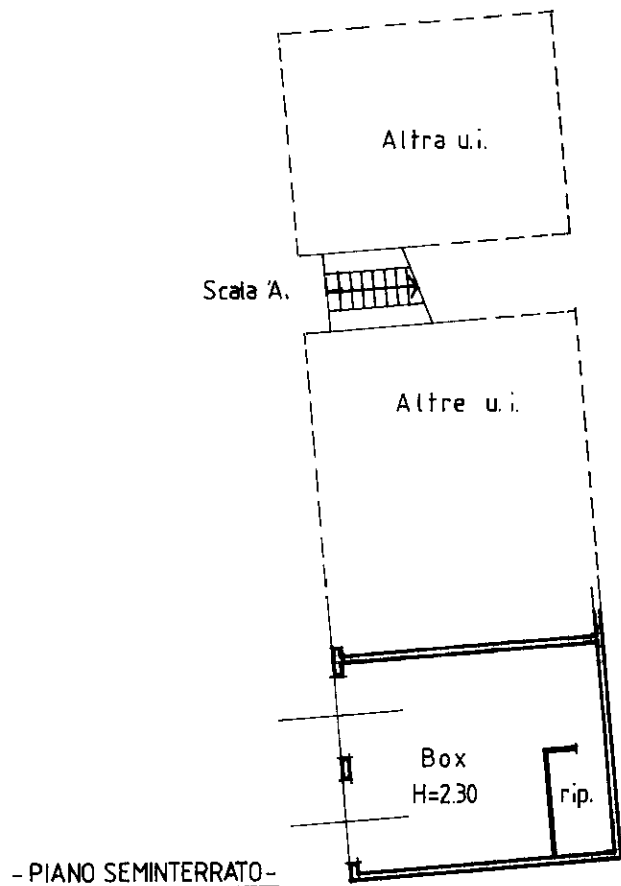
DIPARTIMENTO DEL TERRITORIO

# CATASTO EDILIZIO URBANO (RDL 13-4-1939, n. 652)

LIRE  
**200**

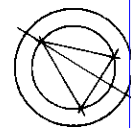
Planimetria di u.i.u. in Comune di **BESOZZO** via **Trento** civ. ....

Edificio C



Estratto dalla mappa  
del Comune di BESOZZO  
sez. CA fg.4 sc.1:2000

ORIENTAMENTO




SCALA DI 1:200

**UTE**

RISERVATO ALL'UFFICIO

23/12/1998



Dichiarazione di N.C.   
Denuncia di variazione

Compilata dal **Geometra**  
(Titolo, cognome e nome)  
**BARISONZI Carlo**

Iscritto all'albo de **i Geometri**

della provincia di **Varese**

Ultima planimetria catastale

Data presentazione: 23/12/1998 - Data: 12/10/2020 - n. T383977 - Richiedente: SRAFNC88M22D869C

Totale schede: 1 - Formato di acquisizione: A4 (210x297) - Formato di stampa: A4 (210x297)

Catasto digitalizzato - Situazione al 12/10/2020 - Comune di BESOZZO (A826) - Sez.Urb.: CA - Foglio: 4 - Particella: 532 - Subalterno: 18 >  
VIA TRENTO SNC piano: S1 edificio: C;